

INSERTION PROFESSIONNELLE

L'étudiant peut également intégrer le monde professionnel.

Secteurs d'activité :

- + Gestion des territoires
- + Aménagement et développement local
- + Environnement
- + Cartographie
- + Enseignement
- + Recherche

Employeurs :

- + Fonction publique
- + Collectivités territoriales
- + Bureaux d'études
- + Structures associatives
- + ONG (en France et à l'international)




POURSUITE D'ÉTUDES

L'étudiant titulaire de cette licence peut choisir de poursuivre ses études en candidatant dans l'un des Masters proposés par l'université de Tours :

- + Master Géographie, Aménagement, Environnement et Développement
 - Recherche en Environnement et en Urbanisme
 - Environnement, Territoire, Paysage
 - Management des Territoires et Urbanisme
- + Master Enseignement 1^{er} degré
- + Master Enseignement 2nd degré Histoire Géographie


UNE QUESTION ?

Scolarité Licence Tours :

-  50 avenue Jean Portalis - BP 0607
37206 Tours cedex 3
-  droit.univ-tours.fr
-  secretariatgeneral.dess@univ-tours.fr
-  02 47 36 10 92

M.O.I.P. :

Qu'il s'agisse d'une poursuite d'études ou d'un premier emploi, la Maison de l'Orientation et de l'Insertion Professionnelle (M.O.I.P.) peut accompagner les lycéens et les étudiants dans leurs recherches.

-  univ-tours.fr/moip

LICENCE GÉOGRAPHIE



PRÉSENTATION & OBJECTIFS

La licence de géographie permet d'acquérir les savoirs nécessaires pour travailler dans l'urbanisme, l'aménagement, l'environnement, le développement territorial et l'enseignement. Les sorties sur le terrain ont une place prépondérante tout au long des trois années de licence. Elles prennent la forme de voyages d'études et d'enquêtes personnelles, ainsi que de travaux collectifs encadrés. Ce dispositif de formation permet aux étudiants de mobiliser les compétences et les connaissances acquises pendant les cours.

Les cours portent sur trois grands domaines :

- + Les savoirs fondamentaux de la géographie (géographies sociale, économique et politique, géographies urbaine et rurale, géographie de l'environnement)
- + Les grandes aires géographiques et les enjeux du monde contemporain
- + Les outils et les méthodes (cartographie, production et analyse d'images, statistiques, entretiens et analyse paysagère)

PROFIL POUR RÉUSSIR

- + Avoir une bonne capacité rédactionnelle
- + Savoir s'exprimer à l'oral
- + S'intéresser à l'actualité
- + Être rigoureux
- + Savoir travailler en autonomie



4 MODULES CHAQUE SEMESTRE

1

Module 1

Enseignements Fondamentaux

- + Enjeux contemporains
- + Aires géographiques
- + Aménagement, environnement, action publique

2

Module 2

Outils, méthodes et analyse de données

ENSEIGNEMENTS

LICENCE 1

- + Espaces et sociétés, Environnement et sociétés, Géopolitique
- + Dynamique des territoires urbains et ruraux
- + Géographie des climats
- + Cartographie, Statistiques

LICENCE 2 & 3

- + Inégalités sociales et territoriales
- + Environnement et Paysage
- + Population et mobilités
- + Mondialisation économique
- + Politiques urbaines, Habitat
- + Politiques de développement
- + France, Europe, Monde arabe, Amériques
- + Diagnostic territorial
- + Outils quantitatifs et qualitatifs, SIG
- + Projets tutorés et recherches personnelles

3

Module 3

Approfondissements thématiques

- + Mobilités et inégalités
- + Milieux naturels et paysages
- + Aménagement et transitions

4

Module 4

Compétences transversales

- + Langues vivantes
- + Expression écrite/orale
- + Méthodologie